



## Radwanderkarten

**Paderborner Land**  
**Maßstab: 1:50.000**  
**Preis: 8,95 €**  
**Herausgeber: BVA BikeMedia GmbH**  
**ISBN: 978-3-96990-031-4**



[www.auen-radweg.de](http://www.auen-radweg.de)



Entdecken Sie den  
**Auen-Radweg** im  
**Teutonavigator**

## Kontakt

**Stadt Büren**  
**Tourist Information**  
 Königstr. 16, 33142 Büren  
 Tel. 02951 970204  
 info@bueren.de  
 www.tourismus-in-bueren.de



**Bad Wünnenberg Touristik GmbH**  
 „KuGA“ | Im Aatal 1  
 33181 Bad Wünnenberg  
 Tel. 02953 99880  
 info@bad-wuennenberg-touristik.de  
 www.bad-wuennenberg.de



Kreis Paderborn | Wirtschaft & Tourismus  
**Touristikzentrale Paderborner Land**  
 Königstraße 16, 33142 Büren  
 Tel. 05251 308-8111  
 info@paderborner-land.de  
 www.paderborner-land.de



## AUEN-RADWEG



## Der Auen-Radweg

### Rund um ´s Wasser

Der Süden des Paderborner Landes ist landschaftlich sehr vielfältig und kulturhistorisch überaus interessant. Der Radrundweg verläuft entlang der vielen reizvollen Bachtäler. Auch wenig trainierte Radfahrer können den Rundkurs bequem an einem Tag bewältigen.

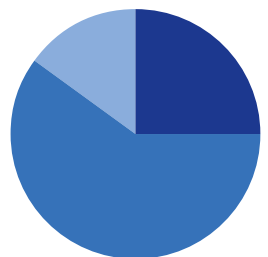
historische Stationen rund um das Thema Wasser. Die Aabach-Talsperre als großes Trinkwasserreservoir der Region, Kneippsche Anlagen im Naturerlebnis Aatal, Wasservögel am Rückhaltebecken Kedinghausen, historische Wassermühlen in Büren, Gewässerlehrpfade und Flößwiesen sind einige der touristischen Anziehungspunkte unmittelbar am Wegesrand.

Der Auen-Radweg verläuft entlang der malerischen Bachauen des Aabaches, der Afte, der Alme, der Nette und des Lühlingsbaches. Die Route wird bereichert durch naturkundliche und kultur-

Der Rundkurs verläuft größtenteils auf asphaltierten Rad- und Feldwegen, sowie auf naturbelassenen Waldwegen.

## Infos zum Radweg

- **Start/Ziel:** Burgstraße 2, 33142 Büren
- **Länge:** ca. 45 km
- **Etappen:** 1
- **Wegbeschaffenheit:**



- **Verbunddecke (Asphalt):** 25%
- **wassergebundene Decke (verfestigter Schotterbelag):** 60%
- **Sonst. Wege (Pfad, Weg, Stra.):** 15%

- **Niedrigster Punkt:** 209 m (Almeauen)
- **Höchster Punkt:** 456 m (Bleiwäsche)
- **mittelschwere Radtour**

Herausgeber: Kreis Paderborn | Wirtschaft & Tourismus, Touristikzentrale Paderborner Land | Gestaltung: amy daramy | mediendesign, Paderborn | Karten: © ALPSTEIN Tourismus GmbH & Co. KG © BKG und Vermessungsverwaltungen der Bundesländer ([www.bkg.bund.de](http://www.bkg.bund.de)) | Bildnachweise: Teutoburger Wald Tourismus, P. Gawandtko (Titelbild, B, G,) | Reinhard Rohlf (A, C, D, E, F, 7) | Michael Kirchner (1) | Peter Finke (2) | Bad Wünnenberg Touristik, Lea Franke (3) | Marin Davies (4) | Bad Wünnenberg Touristik (5) | Robin Jähne (6) | Kreis Paderborn, Wirtschaft & Tourismus (8) | Druckerei: Europadruckerei.de  
 Klimaneturale Produktion: [ClimatePartner.com/11235-2407-1001](http://ClimatePartner.com/11235-2407-1001)



## 1 Jesuitenkirche „Maria Immaculata“

Die Maria-Immaculata-Kirche in Büren ist eines der prächtigsten barocken Baudenkmäler in Westfalen. Nach endgültigen Plänen von Franz Heinrich Roth wurde das Bauwerk von 1754 bis 1773 erbaut. 1991 wurde sie nach einer vierjährigen, aufwendig durchgeführten Renovierung wieder zu dem strahlend schönen Bauwerk alter Zeiten.



## 2 Keddinghäuser See

Der Keddinghäuser See wurde 1976 als Hochwasserrückhaltebecken nach der schweren Heinrichsflut 1965 errichtet und wird von dem Fluss Afte gespeist. Es dient als ein beliebtes Naherholungsgebiet. Um den See führt ein Wanderweg. Auch als Angelplatz ist der See sehr beliebt.



## 3 Erlebnis-Barfußpfad

Auf einer Länge von über einem Kilometer kann hautnah ein erfrischender Bachlauf, wärmender Rindenmulch, Sand, feine und grobe Kiesel, matschiger Lehm oder einfach nur Rasen pur – eben barfuß – erlebt werden. Die natürliche Fußreflexzonenmassage weckt alle Sinne und macht Spaß.

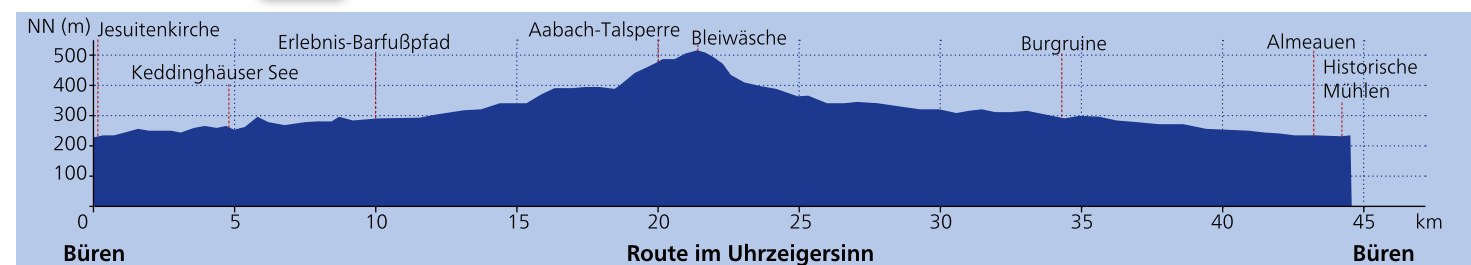


## 4 Aabach-Talsperre

Südöstlich des Aatals liegt die Aabach-Talsperre. Täglich versorgt sie über ¼ Millionen Menschen mit bestem Trinkwasser und dient als Naherholungsgebiet. Ein 9 km langer Rundweg um die Talsperre ist bei Wanderern, Radfahrern und Inline-Skatern beliebt.




## Routenlogo:



## 5 Bleiwäsche

Bleiwäsche ist der südlichste Ortsteil der Stadt Bad Wünnenberg und weist mit 480 m ü. NN („Schweinskopf“) die höchste Erhebung im gesamten Paderborner Land auf. Der Name des Ortes weist auf die Geschichte als Bergbauort hin. Hier wurden die gefundenen Bleierze „gewaschen“.



## 6 Burgruine Ringelstein

Die Burg Ringelstein diente einst den Edelleuten von Büren als Jagdschloss. Während der Zeit der Hexenprozesse wurden hier unschuldige Menschen angeklagt und hingerichtet. Seit 2004 finden umfangreiche Grabungen und Restaurierungsarbeiten statt.



## 7 Die Almeauen

Die malerischen Almeauen im Stadtkern von Büren sind das Kinderparadies in der freien Natur. Ein Mountainbikeparcours, Spielplätze und eine riesige Hängebrücke über die Alme sind nur einige der Highlights, an denen sich Kids jeden Alters austoben können. Für Familien sind die Almeauen besonders geeignet.



## 8 Mühlen in Büren

Die 750 Jahre alte Mittelmühle ist das älteste weltliche Bauwerk in Büren. Die ehemalige Steinmühle beherbergt heute ein „Museum zum Anfassen“. In der Niedermühle finden heute zahlreiche Kulturveranstaltungen statt. Die Niedermühle wurde aufwändig restauriert und bietet so ein einmaliges Ambiente für einen unvergesslichen Abend.