

Wohnmobil & Camping



im Paderborner Land

Land
Paderborner

Wir sind Westfalen!





„Heute hier, morgen dort...“

Erleben Sie vielfältige Landschaften und idyllische Städte und Dörfer. Von der Sennelandschaft im Nordwesten, über Großstadtflair in der Mitte, dem Eggegebirge im Osten, hin zu den Ausufern des Sauerlandes im Süden.

Reizvolle Wohnmobilstellplätze am Anfang der Broschüre und Camping-/Wohnwagenplätze im zweiten Teil, geben Ihnen eine Übersicht für ereignisreiche Tage und geruhsame Nächte im Paderborner Land.

Wir wünschen Ihnen erlebnisreiche Tage im Süden der Urlaubsregion



Wir sind Westfalen!

Touristikzentrale Paderborner Land e. V.

Königstr. 16, 33142 Büren

Tel. 05251 308-8111

info@paderborner-land.de

www.paderborner-land.de



Wohnmobilplätze




BAD LIPPSPRINGE, „ARMINIUSPARK“

Burgstr. 10, 33175 Bad Lippspringe
N 51°46' 52", O 8°49' 29"

- schöne und ruhige Lage, direkt am Arminiuspark
- in direkter Nähe zur Burgruine und Lippequelle
- 2 Gehminuten zur Innenstadt

Anzahl Stellplätze: 11
Öffnungszeiten: ganzjährig



Parkkosten: 12,- €/Nacht
inkl. Kurbeitrag
Strom: 1 kWh 1,- €/8 Std.
Frischwasser: 1,- €/ ca. 100 l
Entsorgung: kostenfrei
Supermarkt: in 0,4 km
Gastronomie: in 0,3 km

KONTAKT
Tourist Information
Lindenstr. 1a
33175 Bad Lippspringe
Tel. 05252 26260
marketing@bad-lippspringe.de
www.bad-lippspringe.de




BAD WÜNNENBERG, „IM AATAL“

In den Erlen 2, 33181 Bad Wünnenberg
N 51°31' 13", O 8°42' 4"

- zentral aber ruhig gelegen am Rande des Naturerlebnis Aatal
- Frei- und Hallenbad in unmittelbarer Umgebung
- 1 km bis zum Erlebnis-Barfußpfad
- Informationstafeln mit Ausflugs-Tipps
- Brötchenservice am Platz (samstags)
- idealer Ausgangspunkt für Wanderungen und Radtouren

Anzahl Stellplätze: 12
Öffnungszeiten: ganzjährig



Parkkosten: 8,- €/Nacht
inkl. Kurbeitrag
Strom: 2 kWh 1,- €/max. 24 Std.
Frischwasser: 1,- €/100 l
Entsorgung: kostenfrei
Supermarkt: in 0,5 km
Gastronomie: in 0,2 km

KONTAKT
Bad Wünnenberg Touristik GmbH
„KuGA“ | Im Aatal 1
33181 Bad Wünnenberg
Tel. 02953 99880
info@bad-wuennenberg-touristik.de
www.bad-wuennenberg-touristik.de



BORCHEN, AM RATHAUS

Unter der Burg 1, 33178 Borchten
N 51°39'25.0" O 8°43'20.3"

- Abgetrennter Bereich des öffentlichen Parkplatzes am Rathaus
- Anschluss an zahlreiche regionale und überregionale Radwege
- Ideal für Wanderausflüge
- 1,7 km bis zum Mallinckrodthof
- 4 km bis zum Paddelteich in Etteln

Anzahl Stellplätze: 2
Öffnungszeiten: ganzjährig



Parkkosten: kostenfrei
Strom: 1 kWh/0,50 €
Frischwasser: 0,50 €/50 l
Entsorgung: kostenfrei
Supermarkt: in 0,5 km
Gastronomie: in 0,5 km

KONTAKT
Gemeinde Borchten
Unter der Burg 1
33178 Borchten
Tel. 05251 38880
info@borchten.de
www.borchten.de




BÜREN, AM FREIBAD

Fürstenberger Str. 1a, 33142 Büren
N 51° 32` 59" O 8° 33` 50"

- Wander- und Radwege in unmittelbarer Nähe
- Innenstadt Büren mit Jesuitenkirche fußläufig erreichbar
- Restaurants/Cafés und Einkaufsstraße
- Das Freibad ist in direkter Umgebung

Anzahl Stellplätze: 8
Öffnungszeiten: ganzjährig



Parkkosten: kostenfrei
Strom: 1,- €/8 Std.
Frischwasser: 1,- €/10 Min.
Entsorgung: 1,- €/10 Min.
Supermarkt: in 0,2 km
Gastronomie: in 0,5 km

KONTAKT
Stadt Büren
Königstraße 16
33142 Büren
Tel. 05291 970204
wandern@bueren.de
www.tourismus-in-bueren.de



DELBRÜCK, AM HALLENBAD

Nordring 1, 33129 Delbrück
N 51° 77' 00", O 8° 55' 42"

- direkt neben dem Hallenbad gelegen
- nur 500 Meter bis zur Innenstadt mit dem historischen Kirchplatz
- ideal für Radausflüge
- 3 km bis zum Kulturdenkmal Boker-Heide-Kanal
- 5 km bis zum Römerlager Anreppen
- 6 km bis zum Naturschutzgebiet Steinhorster Becken

Anzahl Stellplätze: 8
Öffnungszeiten: ganzjährig



Parkkosten: 9,- €/24 Std.
Strom: kostenfrei
Frischwasser: kostenfrei
Entsorgung: kostenfrei
Supermarkt: in 0,5 km
Gastronomie: in 0,5 km

KONTAKT
Stadt Delbrück
Lange Straße 45
33129 Delbrück
Tel. 05250 996116
tourist@delbrueck.de
www.delbrueck.de




PADERBORN, AM ROLANDBAD

Fürstenweg 36, 33102 Paderborn
N 51° 43' 42", O 8° 44' 44"

- Ideal für eine Besichtigung Paderborns
- Innenstadt und Ausflugsziele nur einen kurzen Fußweg entfernt
- Ruhige Lage
- Rolandsbad (Freibad) und Restaurant Schützenhof in direkter Nähe
- Anschluss an das Padersprinter-Busliniennetz
- Mehrere Radrouten führen am Stellplatz bzw. in der Nähe vorbei

Anzahl Stellplätze: 16
Öffnungszeiten: ganzjährig



Parkkosten: 5,- €/24 Std.
Strom: 1 kWh/0,50 €
Frischwasser: 0,50 €/60 l
Entsorgung: kostenfrei
Supermarkt: in 1 km
Gastronomie: in 0,3 km

KONTAKT
Tourist Information Paderborn
Marienplatz 2a
(ab Frühjahr 2022: Königsplatz 10)
33098 Paderborn
Tel. 05251 88-12980
tourist-info@paderborn.de
www.paderborn.de/wohnmobile




7

HÖVELHOF, AM APELHOF

Paderborner Str. 172, 33161 Hövelhof
N 51°48' 5.651" O 8°40' 35.435"

- gute Rad- und Wanderwege direkt vor Ort
- Nutzung der sanitären Anlagen des Campingplatzes möglich
- Freizeitangebote wie Spielplätze, See mit Liegewiese können mit genutzt werden
- Bushaltestelle mit Anbindung nach Hövelhof und Paderborn zoom
- Emsquellen und Start des Emsradweges in 6,3 km
- Startpunkt für viele Ausflugsziele



Anzahl Stellplätze: 12
Öffnungszeiten: ganzjährig

Parkkosten: 24 Std./10,- €
Strom: 1 kWh/0,50 €
Frischwasser: 0,20 €/20 l
Entsorgung: kostenfrei
Supermarkt: in 2 km
Gastronomie: direkt vor Ort

KONTAKT
Campingplatz Apelhof
Paderborner Straße 172
33161 Hövelhof
Tel. 05257 2232
info@camping-apelhof.de
www.camping-apelhof.de



8


HÖVELHOF, AM BAHNHOF

Bahnhofstr., 33161 Hövelhof
N 51°49' 29", O 8°39' 38"

- Ideal für Wander- & Radausflüge
- 0,3 km bis zum Fürstbischöflichen Jagdschloss
- 1,3 km bis zum Heimatzentrum Senne
- 6 km bis zum Naturschutzzentrum Moosheide mit Ems-Infozentrum & den Emsquellen

Anzahl Stellplätze: 6
Öffnungszeiten: ganzjährig

Parkkosten: kostenfrei
Strom: 1 kWh 0,50 €
Frischwasser: kostenfrei
Entsorgung: in 3 km
Supermarkt: in 0,2 km
Gastronomie: in 0,1 km



KONTAKT
Tourist-Information Hövelhof
Schloßstraße 11
33161 Hövelhof
Tel. 05257 5009860
tourismus@hoevelhof.de
www.hoevelhof.de



9


LICHTENAU-ATTELN, AM NATURBAD

Dr. Schmücker-Str. 30, 33165 Lichtenau-Atteln
N 51° 35' 56" O 8° 47' 52"

- Unmittelbar am Freibad „Naturbad Altenautal“ gelegen
- Einkaufsmöglichkeiten des täglichen Bedarfs fußläufig zu erreichen
- Informationstafel mit lokalen Informationen vorhanden
- Tolle Sehenswürdigkeiten in der Nähe: z.B. das Kloster Dalheim
- Ideal für Rad- und Wanderausflüge auf den Routen der Paderborner-Land-Route, des Altenau-Rad- und Wanderweges oder des Sintfeld-Höhenweges

Anzahl Stellplätze: 4

Öffnungszeiten: Mai – Sep.



Parkkosten: 5,- €/24 Std.
Naturbad-Kombiticket 10 €
(inkl. Familientageskarte
Naturbad)

Strom: kostenfrei

Frischwasser: kostenfrei

Entsorgung: –

Supermarkt: in 0,4 km

Gastronomie: in 0,3 km

KONTAKT

Naturbad Altenautal e.V.
Dr. Schmücker-Str. 30
33165 Lichtenau-Atteln
Tel. 05292 93 21 76
info@naturbad-altenautal.de
www.naturbad-altenautal.de/
wohnmobilhafen



10

PADERBORN, AM MASPERNPLATZ

Hathumarstr. 22, 33098 Paderborn
N 51° 43' 23", O 8° 45' 16"

- Ideal für einen Innenstadtbesuch Paderborns
- Nur 500 Meter von der Fußgängerzone entfernt
- Zahlreiche Sehenswürdigkeiten in der Nähe
- Hallenbad mit Saunalandschaft in direkter Nachbarschaft
- Direkt an mehreren Radrouten gelegen
- Restaurant und Cafés im unmittelbaren Umfeld

Anzahl Stellplätze: ca. 7

Öffnungszeiten: ganzjährig



Parkkosten: 7,- €/pro Tag

Strom: 1 Std./0,50 €

Frischwasser: –

Entsorgung: –

Supermarkt: in 0,4 km

Gastronomie: in 0,1 km

KONTAKT

Tourist Information Paderborn
Marienplatz 2a
(ab Frühjahr 2022: Königsplatz 10)
33098 Paderborn
Tel. 05251 88-12980
tourist-info@paderborn.de
www.paderborn.de/wohnmobile



11

SALZKOTTEN, „SÄLZER LAGUNE“

Alte Bleiche 10, 33154 Salzkotten
N 51°40' 21", O 8°36' 39"

- Unmittelbar am Freibad „Sälzer Lagune“ gelegen
- Direkte Anbindung an die Innenstadt
- Ca. 10 km bis Paderborn
- Dreckburg, Saline und Hederaue gut erreichbar
- Einkaufsmöglichkeiten in direkter Nähe
- Historische Sehenswürdigkeiten und Angebote

Anzahl Stellplätze: 2
Öffnungszeiten: ganzjährig




Parkkosten: kostenfrei
Strom: –
Frischwasser: –
Entsorgung: kostenfrei
Supermarkt: in 1 km
Gastronomie: in 0,5 km

KONTAKT
Stadt Salzkotten
Salzkotten Marketing
Marktstraße 8
33154 Salzkotten
Tel. 05258 507 0
info@salzkotten-marketing.de
www.salzkotten.de



Ausflugsziele




Willkommen im Paderborner Land

Städte und Landschaften voller Überraschungen, eine spannende Geschichte, heile Natur, tolle Sehenswürdigkeiten, bodenständige Küche und freundliche Gastgeber: das Paderborner Land verwöhnt seine Besucher mit allen Zutaten für gelungenen Kurzurlaub in Deutschland. Wanderer und Radler, Gesundheits- und Kultururlauber finden hier das Beste, was Westfalen zu bieten hat.

Bestellen Sie gratis
Ihre Infobroschüre!

www.paderborner-land.de

Campingplätze



PADERBORN, CAMPING AM WALDSEE

Husarenstraße 130 | 33104 Paderborn
N 51° 45' 58.169", E 8° 44' 50.586"

- attraktive Seelage
- Gaststätte mit Sonnenterrasse mit Seeblick

Infos/Preise:

Stellgebühr:
WoMo 4,50 €, WoWa 3,50 €
Erwachsene: 4,- €
Kinder (bis 14 J.): 3,- €
Hund: kostenfrei
Strom pro KW: 0,50 €



KONTAKT
Camping am Waldsee
Husarenstraße 130
33104 Paderborn
Tel. 05254 7372
am-waldsee@web.de
www.am-waldsee.de

DELBRÜCK, „BOKER SEENPLATTE“

Hudeweg 6, 33129 Delbrück
N 51° 42' 38", O 8° 30' 17"

- familienfreundlicher Campingplatz mit Waldfußballplatz
- Zeltwiese für Zelte, Wohnmobile, Wohnwagen mit Stromanschluss
- verschiedene Gehege mit Kleintieren und Ponys
- Waschmaschine und Trockner vorhanden
- Gastronomie und Einkaufsmöglichkeiten ca. 3 km entfernt

Infos/Preise:

Stellplatz/
Wohnmobil 8,60 €
Erwachsener 4,- €
Kinder (2-14 J.) 3,- €

Zelt ab 4,90 €
Strompauschale 3,- €
Hund 1,50 €



KONTAKT
Campingplatz Boker Seenplatte
Dieter Schienke
Hudeweg 6
33129 Delbrück
Tel. 05250 7702, Fax 9369656
camping.schienke@gmail.com
www.camping-delbrück.de



HÖVELHOF, CAMPINGPLATZ APELHOF

Paderborner Str. 172, 33161 Hövelhof
N 51°48' 5.651", O 8°40' 35.435"

- Naturverbundener Familienplatz - ideal für Rad- und Wanderausflüge
- 2 Spielplätze, Badeseen mit Liegewiese, Fußballplatz uvm.
- Gaststätte direkt vor Ort mit Brötchenverkauf in der Hauptsaison
- Entsorgungsstation und Trinkwasser direkt vor Ort
- kostenfreies WLAN, ganzjährig geöffnet

Infos/Preise:

Plätze/Stellgebühr:

12 x WoMo: 24 Std./10,- €
(2 Erw.)

40 x Camping: 24 Std./5,50 €

Erwachsene: 5,- €


Kinder (4-16 Jahre): 4,- €

Hund: 2,50 €

Strom pro KW: 0,50 €

Duschmünze: 0,70 €

Lodge (bis 4 Pers.): 45 €/Nacht



KONTAKT

Campingplatz Apelhof
Paderborner Straße 172
33161 Hövelhof
Tel. 05257 2232
info@camping-apelhof.de
www.camping-apelhof.de



PADERBORN, CAMPING AM LIPPESEE

Herman-Löns-Str. 165, 33104 Paderborn
N 51°45' 46.29, O 8°41' 18.17

- Idyllischer Familienplatz in unmittelbarer Nähe zum Lippesee
- Restaurant „Thune-Aue“, Fahrradverleih, WLAN
- 80 Komfortparzellen mit eigener Nasszelle
- 20 Ferienzeltplätze, Wohnfässer und Mietwohnwagen
- Sandstrand, Segelschule, Treetboote, Stand-Up-Paddling am Lippesee
- Im Sommer Frühstücks- und Brötchenservice am Platz

Infos/Preise:

Ganzjährig geöffnet!

Übernachtungspreise:

Zelt ab 8,- €

Womo/WW: ab 12,- €

Mietobjekte: ab 35,- €


Kinder 6-13 J.: 4,- €

Jugendliche 14-18 J.: 5,- €

Erwachsene: 7,- €

Energiepauschale p.P.: 5,- €



 teilweise barrierefrei für
Menschen mit Gehbehinderung

KONTAKT

Freizeit- und Wohnpark
am Lippesee GmbH
Hermann-Löns-Str. 165
33104 Paderborn-Sande
Tel. 05254 10638
info@lippesee-camping.de
www.lippesee-camping.de

WEITERE WOHNMOBILSTELLPLÄTZE (OHNE VER-/ENTSORGUNG)

RINGELSTEINER WALD

Forstweg | 33142 Büren-Ringelstein

51° 30' 1.134" N
8° 34' 12.641" E



Infos/Preise:

Stellplätze: 3
Parkkosten: –
Gastronomie: 1 km
Supermarkt: 6 km

DORFHALLE

Niederhagen | 33142 Büren-Wewelsburg

51° 36' 34.207" N
8° 39' 18.27" E



Infos/Preise:

Stellplätze: 4
Parkkosten: –
Gastronomie: 600 m
Supermarkt: 600 m

HEINZ NIXDORF MUSEUMSFORUM

Fürstenallee 7 | 33102 Paderborn

51° 43' 56.032" N
8° 44' 12.664" E



Infos/Preise:

Stellplätze: 3
Parkkosten: –
Gastronomie: 100 m
Supermarkt: 1,3 km

LIPPESEE

Sennelagerstraße 62 | 33106 Paderborn

N 51° 45' 38"
O 8° 40' 39"



Infos/Preise:

Stellplätze: 10
Parkkosten: –
Gastronomie: 700 m
Supermarkt: 600 m

ZEICHENERKLÄRUNG

- | | | | |
|--|-------------------|--|-------------------|
| | Stromversorgung | | Kartenzahlung |
| | Entsorgung | | Freibad/Badesee |
| | Frischwasser | | Schwimmbad |
| | Sanitärbereich | | Sauna |
| | Imbiss/Gaststätte | | Gasflaschentausch |
| | Waschmaschine | | Spielplatz |
| | Wäschetrockner | | Rad-/Wanderwege |
| | Brötchenservice | | Babywickelraum |
| | WLAN | | Barrierefrei |
| | Hund erlaubt | | |

IMPRESSUM

Herausgeber:

Touristikzentrale Paderborner Land e. V.
Königstraße 16, 33142 Büren

Redaktion: Nicole Pinke

Gestaltung: amy daramy | mediendesign, Paderborn


Karte: Grafisches Büro Günter Schlottmann, Paderborn

Fotos:

Titelbild: Verkehrsverein Hövelhof
Touristikzentrale Paderborner Land e.V. (Aabachtalsperre S. 2)
| Harald Morsch (Schloss Hamborn, S. 2) | Kreismuseum Wewelsburg, Besim Mazhiqi (Wewelsburg, S. 3) | Tourist-Information Paderborn (Graffiti, S. 3) | Thorsten Hennig (Jesuitenkirche S. 2 / Annenkapelle S. 3) | Thorsten Klohs (Boker-Heide-Kanal, S. 3) | Jan Braun (Landschaft S. 17), Bilder der Camping- und Stellplätze: Leistungsanbieter und touristische Institutionen des Paderborner Landes

Stand: Januar 2022

Die Touristikzentrale Paderborner Land e. V. hat sich in jeder Hinsicht um die Präzision der in dieser Veröffentlichung enthaltenen Informationen bemüht, übernimmt aber keine Verantwortung für eventuell auftretende Fehler oder Auslassungen.



DAS PADERBORNER LAND!

- Natur und Kultur
- Gärten und Parks
- Mittelalter und Computer
- Radfahren und Wandern
- Spargel und Bier
- Gesundheit und Wohlfühlen
- Einkaufsmeilen und Feste

Bestellen Sie Ihre
Infobroschüren gratis!

